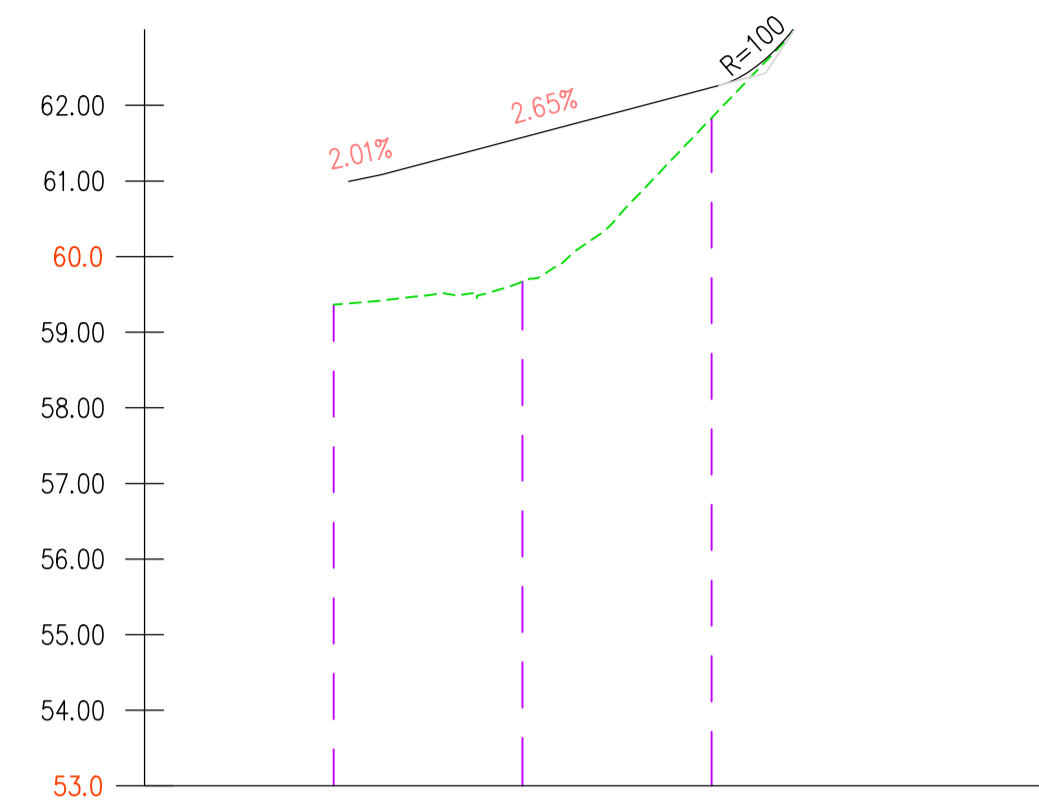
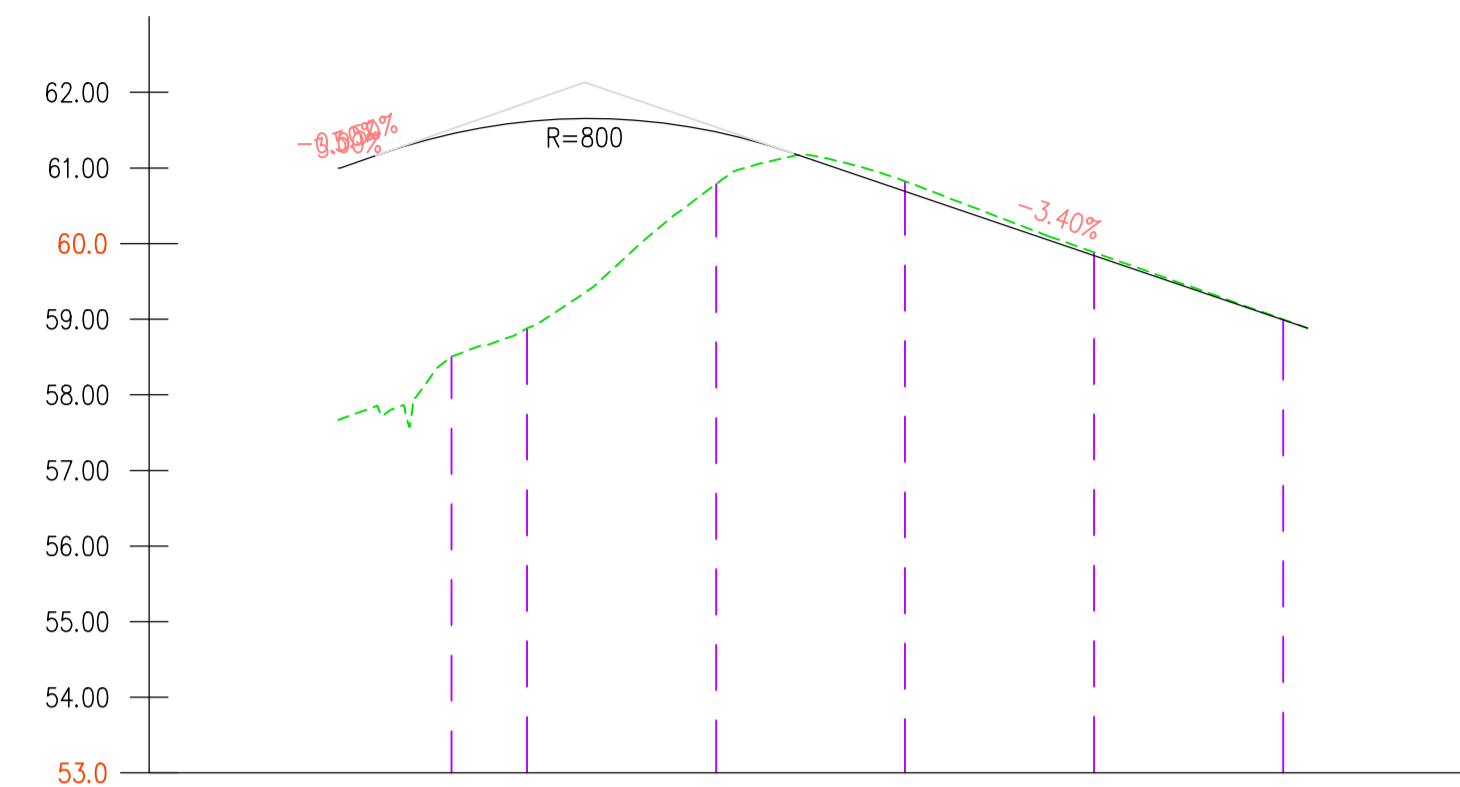


Profilo: Via delle Coltelline Sud  
Scala : 1000:100  
Q.Rif. : 53.00



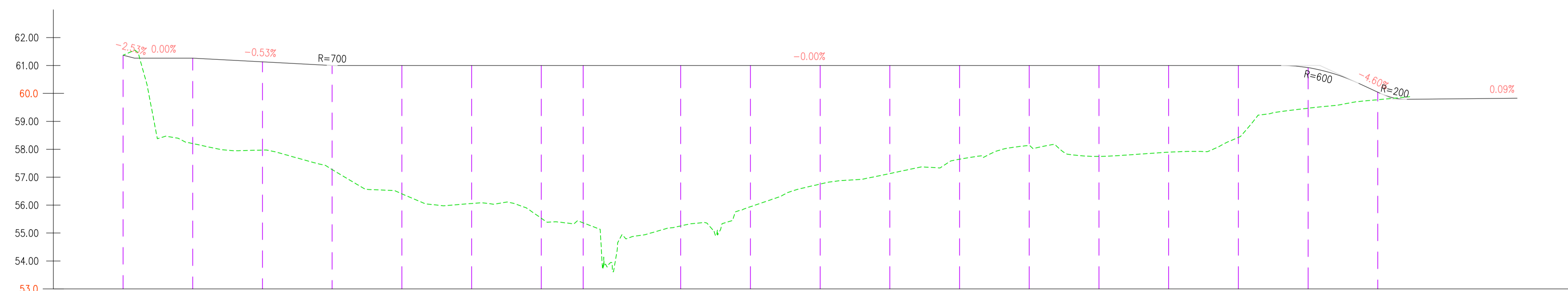
NUMERO SEZIONE	2	3
DISTANZE PROGRESSIVE	0+025.00	0+050.00
DISTANZE PARZIALI	25,00	25,00
QUOTE ATTUALI	59.67	61.63
QUOTE PROGETTO	61.58	62.74
DIFFERENZA QUOTA SP-SA	1.91	1.10

Profilo: Via Poggio Piedi  
Scala : 1000:100  
Q.Rif. : 53.00



NUMERO SEZIONE	1	2	3	4	5	6
DISTANZE PROGRESSIVE	0+075.00	0+100.00	0+125.00	0+175.00	0+200.00	0+225.00
DISTANZE PARZIALI	10,00	25,00	25,00	25,00	25,00	25,00
QUOTE ATTUALI	58.51	58.88	60.79	60.82	59.88	59.00
QUOTE PROGETTO	61.45	61.62	61.66	60.89	59.84	58.89
DIFFERENZA QUOTA SP-SA	2.94	2.73	0.87	-0.13	-0.04	-0.10

Profilo: Via delle Coltelline  
Scala : 1000:100  
Q.Rif. : 53.00



NUMERO SEZIONE	1	2	3	4	5	6	7	8	9	10	11	12	13	14	15	16	17	18	19
DISTANZE PROGRESSIVE	0+000.00	0+025.00	0+050.00	0+075.00	0+100.00	0+125.00	0+150.00	0+165.00	0+200.00	0+225.00	0+250.00	0+275.00	0+300.00	0+325.00	0+350.00	0+375.00	0+400.00	0+425.00	0+450.00
DISTANZE PARZIALI		25,00	25,00	25,00	25,00	25,00	15,00	35,00	25,00	25,00	25,00	25,00	25,00	25,00	25,00	25,00	25,00	25,00	25,00
QUOTE ATTUALI	61.37	58.20	57.97	57.27	56.41	56.06	55.53	55.36	55.25	55.94	56.75	57.13	57.64	58.14	57.75	57.90	58.43	59.47	59.77
QUOTE PROGETTO	61.37	61.26	61.13	61.00	61.00	61.00	61.00	61.00	61.00	61.00	61.00	61.00	61.00	61.00	61.00	61.00	61.00	60.92	60.05
DIFFERENZA QUOTA SP-SA	0.00	-3.06	-3.16	-3.73	-4.59	-4.94	-5.47	-5.64	-5.75	-5.06	-4.25	-3.87	-3.36	-2.86	-3.25	-3.10	-2.57	-1.45	-0.27



Regione Toscana



Comune di Empoli



**Consorzio di Bonifica 3 Medio Valdarno**

Via G. Verdi, 16 - 50122 FIRENZE

tel: 055 240269; fax: 055 241458; e-mail: info@cbmv.it

Titolario 13\_1\_153

**Torrente Orme (Lotto A). Cassa di espansione Orme 4. Ponte sul Torrente Orme e nuovo tracciato Via delle Coltelline.**

**Codice regionale DODS2019FI0006**

PROGETTO DEFINITIVO

Elaborato		scala
<b>EG_T07</b>	<i>Profili altimetrici</i>	<i>h 1:1'000 v 1:100</i>



RESPONSABILE DEL PROCEDIMENTO  
Ing. Francesco Piragino

PROGETTISTA  
Ing. Jacopo Guerrini



COLLABORATORI  
Ing. Andrea Ruggiero  
Geom. Massimiliano Lanini

PROGETTISTA STRUTTURALE BRIGLIA-PONTE  
Ing. Salvatore Giacomo Morano



GEOLOGI  
Dott. Lorenzo Cirri  
Dott. Tamara Cantini Casserini



gennaio 2020