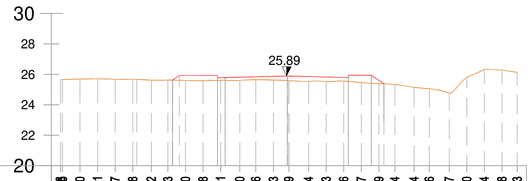

Sez 11
Progr.: 0+440.00 m
Q.Rif.: 20.00 msm

QUOTE TERRENO	25.85 25.85 25.70 25.71 25.67 25.68 25.62 25.63 25.60 25.61 25.58 25.61 25.60 25.66 25.63 25.59 25.54 25.53 25.56 25.47 25.39 25.34 25.14 25.06 24.77 25.80 26.34 26.28 26.13
QUOTE PROGETTO	25.79 25.79 25.79 25.89 25.80 25.79 25.38
PARZIALI PROGETTO	0.45 2.50 4.00 3.56 1.50 0.83
PROGRESSIVE PROGETTO	-7.50 -7.05 -4.05 0.00 3.56 5.56 6.39

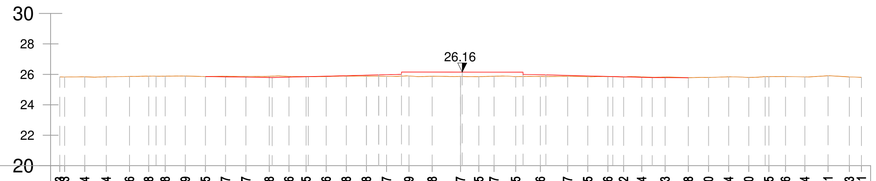

Sez 12
Progr.: 0+463.29 m
Q.Rif.: 20.00 msm

QUOTE TERRENO	25.88 25.85 25.84 25.84 25.86 25.88 25.88 25.89 25.85 25.87 25.87 25.88 25.86 25.85 25.86 25.88 25.88 25.87 25.89 25.88 25.87 25.85 25.87 25.85 25.87 25.86 25.87 25.85 25.86 25.82 25.84 25.83 25.78 25.80 25.84 25.80 25.85 25.86 25.84 25.91 25.83 25.81
QUOTE PROGETTO	25.85 25.79 25.98 26.00 26.16 26.00 25.98 25.79 25.78
PARZIALI PROGETTO	4.39 6.99 1.50 3.99 3.99 1.50 6.99 2.37
PROGRESSIVE PROGETTO	-16.87 -12.48 -5.49 -3.99 0.00 3.99 5.49 12.48 14.85

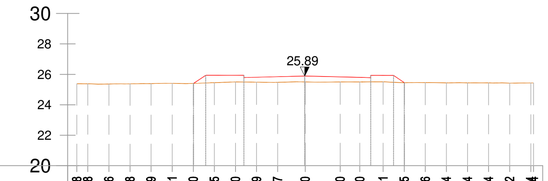

Sez 13
Progr.: 0+500.00 m
Q.Rif.: 20.00 msm

QUOTE TERRENO	25.38 25.38 25.36 25.38 25.39 25.41 25.40 25.45 25.50 25.49 25.47 25.50 25.50 25.50 25.51 25.45 25.46 25.44 25.44 25.44 25.42 25.44
QUOTE PROGETTO	25.40 25.94 25.80 25.89 25.79 25.93 25.45
PARZIALI PROGETTO	0.81 2.50 3.50 3.83 1.50 0.72
PROGRESSIVE PROGETTO	-7.34 -6.53 -3.53 0.00 3.83 5.83 6.55

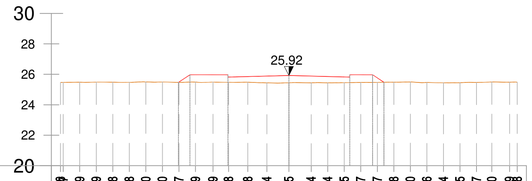

Sez 14
Progr.: 0+550.00 m
Q.Rif.: 20.00 msm

QUOTE TERRENO	25.49 25.49 25.49 25.48 25.48 25.50 25.50 25.47 25.49 25.49 25.48 25.48 25.44 25.45 25.44 25.44 25.45 25.47 25.48 25.50 25.46 25.44 25.45 25.47 25.50 25.48 25.48
QUOTE PROGETTO	25.47 25.97 25.83 25.92 25.83 25.97 25.48
PARZIALI PROGETTO	2.50 3.50 3.50 1.50
PROGRESSIVE PROGETTO	-7.25 -6.50 -3.50 0.00 3.50 5.50 6.24

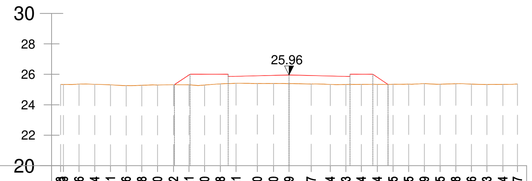

Sez 15
Progr.: 0+600.00 m
Q.Rif.: 20.00 msm

QUOTE TERRENO	25.33 25.36 25.34 25.31 25.26 25.28 25.30 25.32 25.31 25.30 25.38 25.41 25.40 25.40 25.39 25.37 25.34 25.33 25.34 25.35 25.35 25.39 25.35 25.38 25.36 25.33 25.34 25.37
QUOTE PROGETTO	25.32 26.01 25.87 25.96 25.87 26.01 25.34
PARZIALI PROGETTO	1.03 2.50 3.50 3.50 1.50 1.00
PROGRESSIVE PROGETTO	-7.53 -6.50 -3.50 0.00 3.50 5.50 6.50

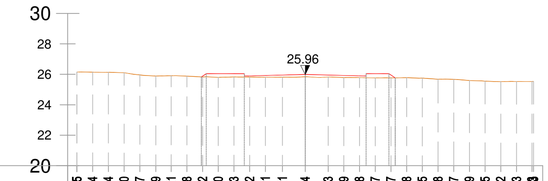

Sez 16
Progr.: 0+650.00 m
Q.Rif.: 20.00 msm

QUOTE TERRENO	26.15 26.14 26.14 26.10 25.97 25.89 25.91 25.88 25.82 25.80 25.83 25.82 25.81 25.81 25.84 25.83 25.79 25.78 25.77 25.77 25.78 25.75 25.68 25.67 25.59 25.55 25.52 25.53
QUOTE PROGETTO	25.90 25.99 25.90 26.04 25.77
PARZIALI PROGETTO	2.50 3.50 3.50 1.50
PROGRESSIVE PROGETTO	-3.50 0.00 3.50 5.50 5.91

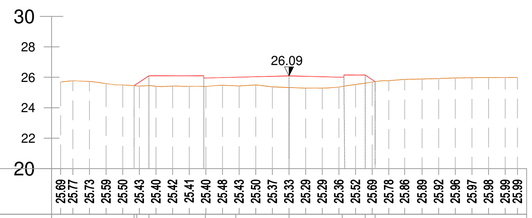

Sez 17
Progr.: 0+700.00 m
Q.Rif.: 20.00 msm

QUOTE TERRENO	25.69 25.77 25.73 25.59 25.50 25.43 25.40 25.42 25.41 25.40 25.48 25.48 25.43 25.50 25.37 25.33 25.23 25.29 25.36 25.52 25.69 25.78 25.86 25.89 25.92 25.96 25.97 25.98 25.99 25.99
QUOTE PROGETTO	25.45 26.10 25.95 26.00 26.09 26.00 26.15 25.72
PARZIALI PROGETTO	0.98 3.60 2.00 3.50 3.50 1.40
PROGRESSIVE PROGETTO	-10.18 -9.20 -5.50 -3.50 0.00 3.50 5.00 5.85

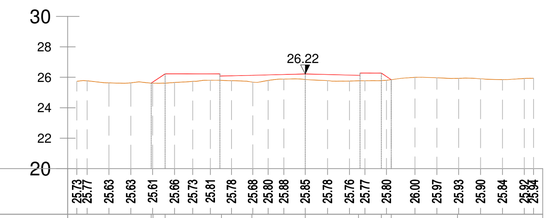

Sez 18
Progr.: 0+750.00 m
Q.Rif.: 20.00 msm

QUOTE TERRENO	25.73 25.77 25.63 25.63 25.66 25.73 25.81 25.78 25.68 25.80 25.88 25.85 25.78 25.76 25.77 25.80 26.00 25.97 25.93 25.90 25.84 25.82 25.84
QUOTE PROGETTO	25.62 26.23 26.08 26.13 26.22 26.13 26.28 25.84
PARZIALI PROGETTO	0.92 3.60 2.00 3.50 3.50 1.40
PROGRESSIVE PROGETTO	-10.12 -9.20 -5.50 -3.50 0.00 3.50 5.00 5.85

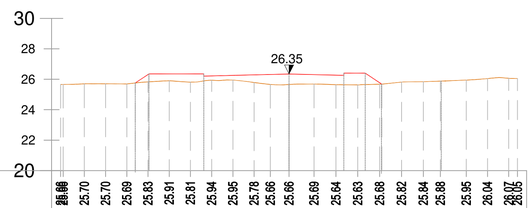

Sez 19
Progr.: 0+800.00 m
Q.Rif.: 20.00 msm

QUOTE TERRENO	25.70 25.70 25.69 25.83 25.91 25.81 25.94 25.95 25.78 25.66 25.66 25.69 25.64 25.63 25.68 25.82 25.84 25.88 25.95 26.04 26.07 26.05
QUOTE PROGETTO	25.75 26.36 26.21 26.26 26.35 26.26 26.41 25.68
PARZIALI PROGETTO	0.90 3.60 2.00 3.50 3.50 1.40 1.09
PROGRESSIVE PROGETTO	-10.10 -9.20 -5.50 -3.50 0.00 3.50 5.00 6.09

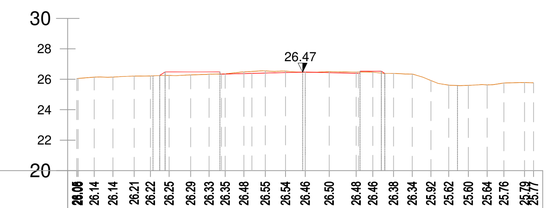

Sez 20
Progr.: 0+850.00 m
Q.Rif.: 20.00 msm

QUOTE TERRENO	26.14 26.14 26.21 26.22 26.25 26.29 26.33 26.35 26.48 26.55 26.54 26.46 26.50 26.48 26.46 26.38 26.34 25.92 25.62 25.60 25.64 25.76 25.79 25.77
QUOTE PROGETTO	26.34 26.39 26.47 26.39
PARZIALI PROGETTO	3.60 2.00 3.50 3.50 1.40
PROGRESSIVE PROGETTO	-5.50 -3.50 0.00 3.50 5.00

LEGENDA
Profilo stato attuale
Profilo stato progetto

COMUNE DI EMPOLI
Città Metropolitana di Firenze

REALIZZAZIONE DI NUOVA STRADA DI COLLEGAMENTO FRA LA ZONA SPORTIVA E LA S.S.67

PROGETTO DI FATTIBILITA' TECNICO ECONOMICA

Committente:
Comune di Empoli
Via Giuseppe Del Papa, 41
50053 Empoli (FI)

Responsabile Unico del Procedimento:
Dott. Ing. ROBERTA SCARDIGLI

Progettazione:
H.S. INGEGNERIA srl
Via Bonistallo 39
50053 Empoli (FI)
Tel. e Fax 0571-725283
e.mail info@hsingegneria.it
web www.hsingegneria.it
P.IVA 01952520466

Dott. Ing. PAOLO PUCCI
Ordine degli Ingegneri della Provincia di Firenze n.4824

Dott. Ing. SIMONE POZZOLINI
Ordine degli Ingegneri della Provincia di Firenze n.4325

Geologia:
Dott.ssa Geol. PAOLA VIOLANTI

Acustica:
Ing. Iunior SAMUELE BIANCHI
Studio ANTEA

CODICE elaborato	ANNO 2020	PROG. 015	COMMITTENTE D403	LIVELLO FAT	TIPO TAV	NUMERO 007	REV 00
OGGETTO	**Sezioni 11-20**						

Scala	1:200
Data emissione	Settembre 2020
Data emissione revisione	-

REVISIONE	DESCRIZIONE	REDATTO	VERIFICATO	APPROVATO	DATA
04					
03					
02					
01					
00	Prima emissione elaborato	MC	SP	PP	Settembre 2020

FILE: -

Il presente elaborato è di esclusiva proprietà, a norma di legge, di H.S. INGEGNERIA srl. E' vietata la riproduzione, anche parziale, o il trasferimento a terzi senza specifica autorizzazione scritta.

formato A1 UNI EN ISO 5547-2002