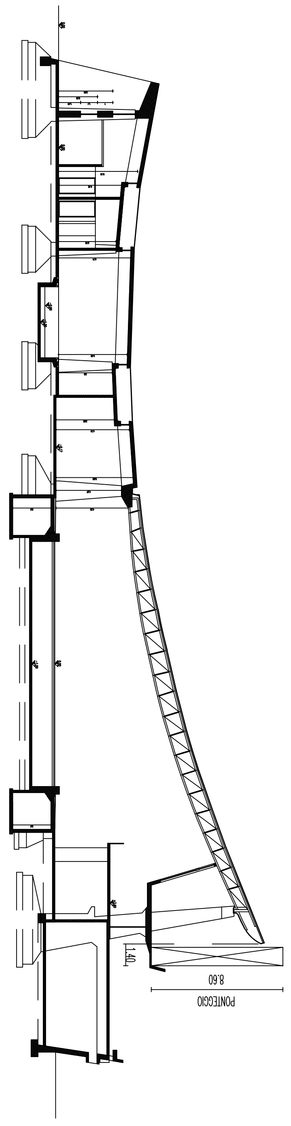

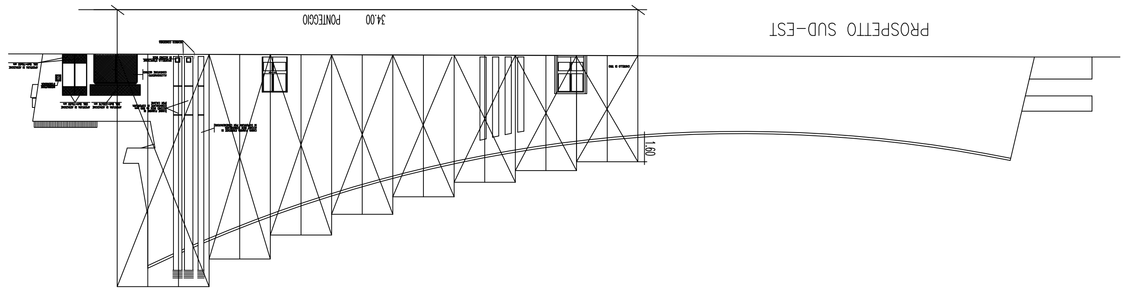

Fronteggio Sud-Est lato Fiume Sernonde e zona cortese =mq. 265,40

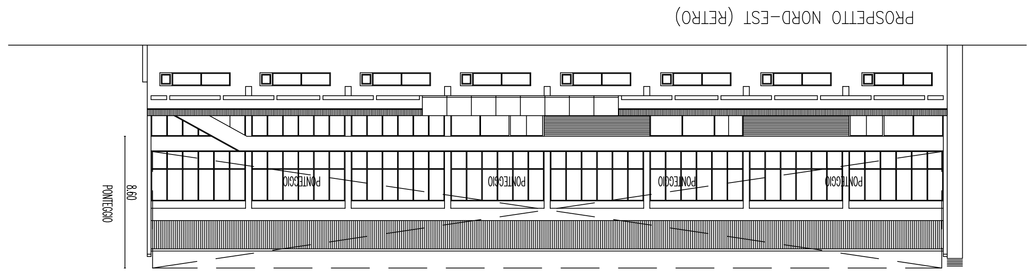

Fronteggio Nord-Est -lato lato pozzo scoperto =(m. 54.00 x 8.60) = mq. 464,40

TOTALE SUPERFICIE POMTESSOI MQ. 1.300 co COMPRESO CASTELLO DI TIRO

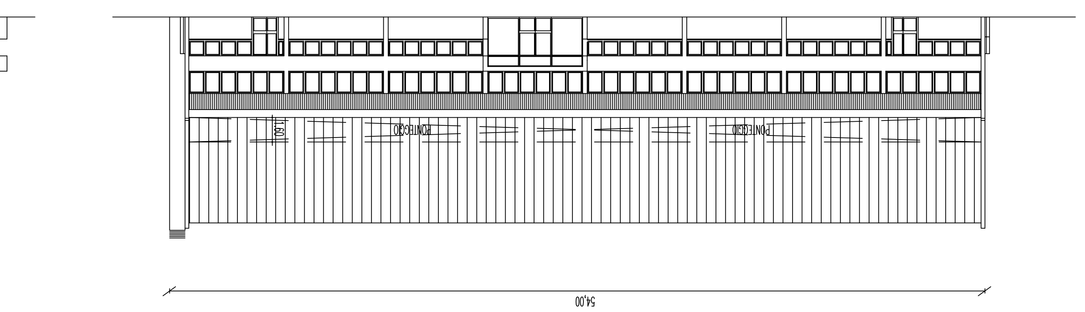

Fronteggio in corrente lato Sud-Ovest =(m. 54.00 x 1.60) = mq. 86,40

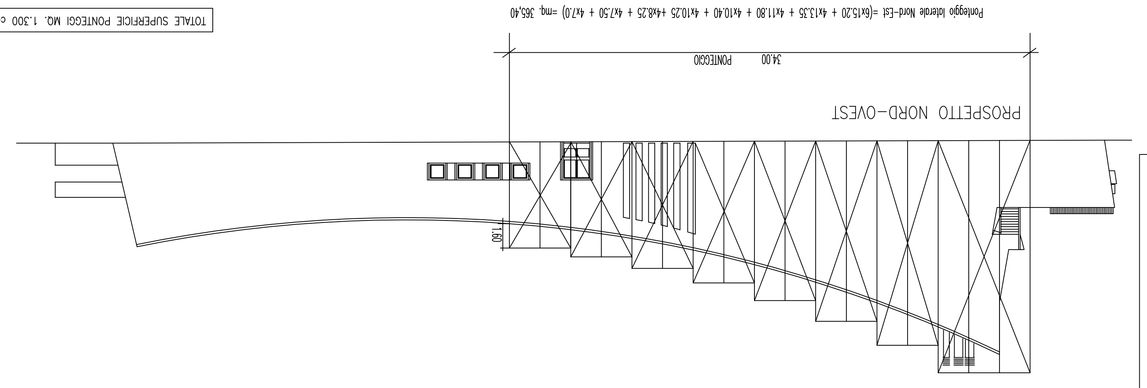

Fronteggio laterale Nord-Est =(615.20 + 461.75 + 411.80 + 410.40 + 410.25 +446.25 + 473.50 + 472.0) =mq. 365,40

COMUNE DI EMPOLI

UFFICIO TECNICO
SERVIZI LAVORI PUBBLICI

B

PROGETTO DEFINITIVO-ESECUTIVO
PER I LAVORI DI RIFACIMENTO
DEL MANTO DI COPERTURA
ALLA PISCINA COMUNALE

ALLEGATO

SCHEMA POMTEGGI
(Elaborato parte integrante del P.S.C.)

DATA	LUGLIO 2020	IL PROGETTISTA E DLL	GEOM. COSIMO NADDEI
ACCORDO		IL RESPONSABILE DEL PROCEDIMENTO	GEOM. UGO BELLI
SCALA	1:200	IL DIRETTORE DEI LAVORI PUBBLICI	ING. ROBERTA SCARDIGLI
TAVOLA	B		